







PREFEITURA DO MUNICÍPIO DE SÃO PAULO



MAPA GERAL

LEGENDA

-  MANCHA URBANA HETEROGÊNEA
-  MANCHA URBANA DE CASARIO
-  BEM INDIVIDUAL
-  ÁREA ENVOLVÓRIA

DPH DEPARTAMENTO DO PATRIMÔNIO HISTÓRICO

SUPERVISÃO DE SALVAGUARDA
NÚCLEO DE IDENTIFICAÇÃO E TOMBAMENTO

RES. 11/CONPESP/23

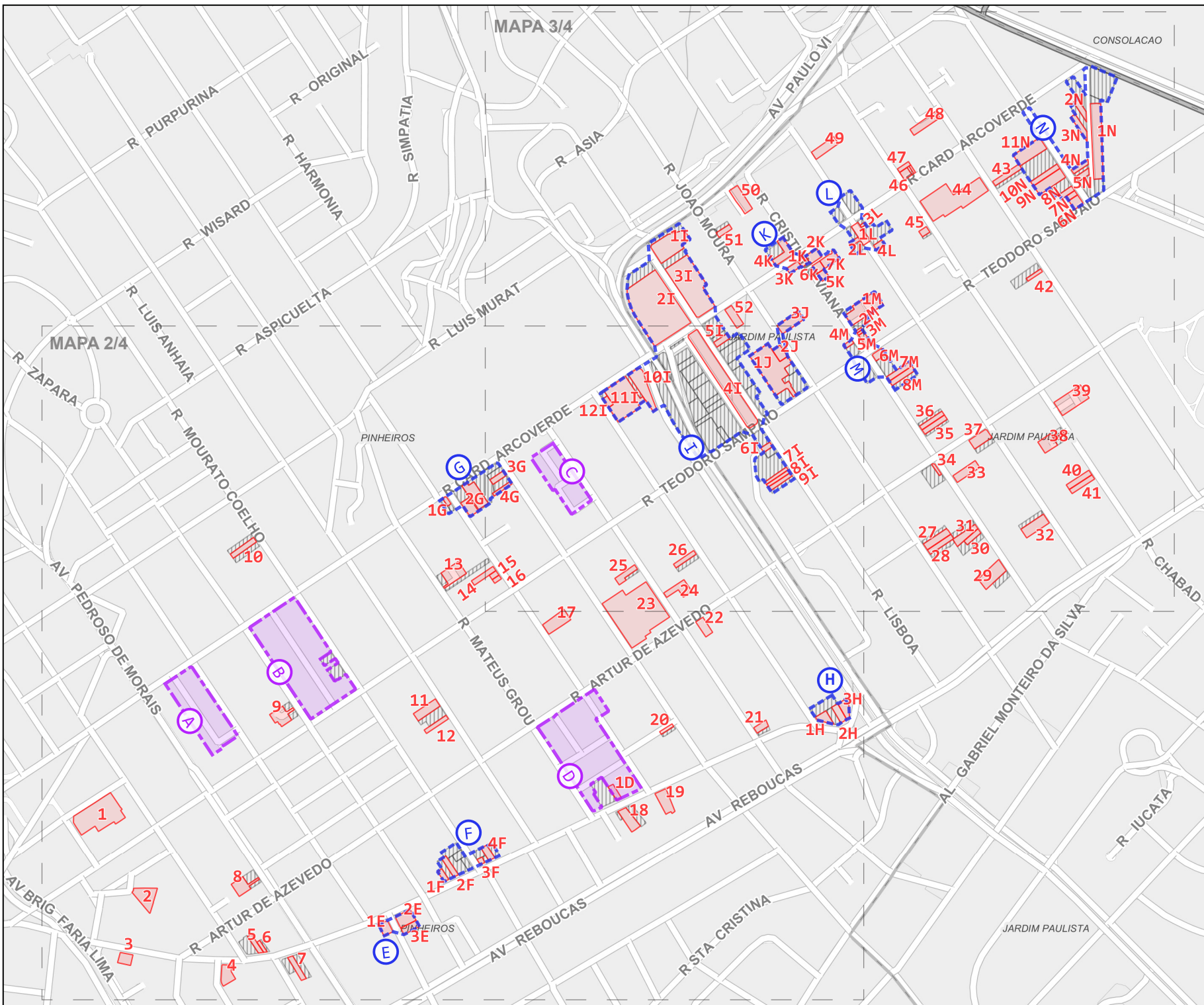
ABERTURA DE PROCESSO DE TOMBAMENTO
BENS REFERENCIAIS E CONSTITUTIVOS
PERÍMETRO DO LOTEAMENTO
VILA CERQUEIRA CÉSAR

DATA MAPA/FOLHA

ABR/2023

1/4

Base: Geosampa, 2023.

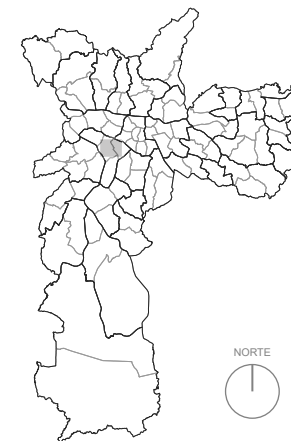


MAPA 3/4

MAPA 2/4







PREFEITURA DO MUNICÍPIO DE SÃO PAULO



MAPA PARCIAL

LEGENDA

-  MANCHA URBANA HETEROGÊNEA
-  MANCHA URBANA DE CASARIO
-  BEM INDIVIDUAL
-  ÁREA ENVOLTÓRIA

DPH DEPARTAMENTO DO PATRIMÔNIO HISTÓRICO

SUPERVISÃO DE SALVAGUARDA
NÚCLEO DE IDENTIFICAÇÃO E TOMBAMENTO

RES. 11/CONPESP/23

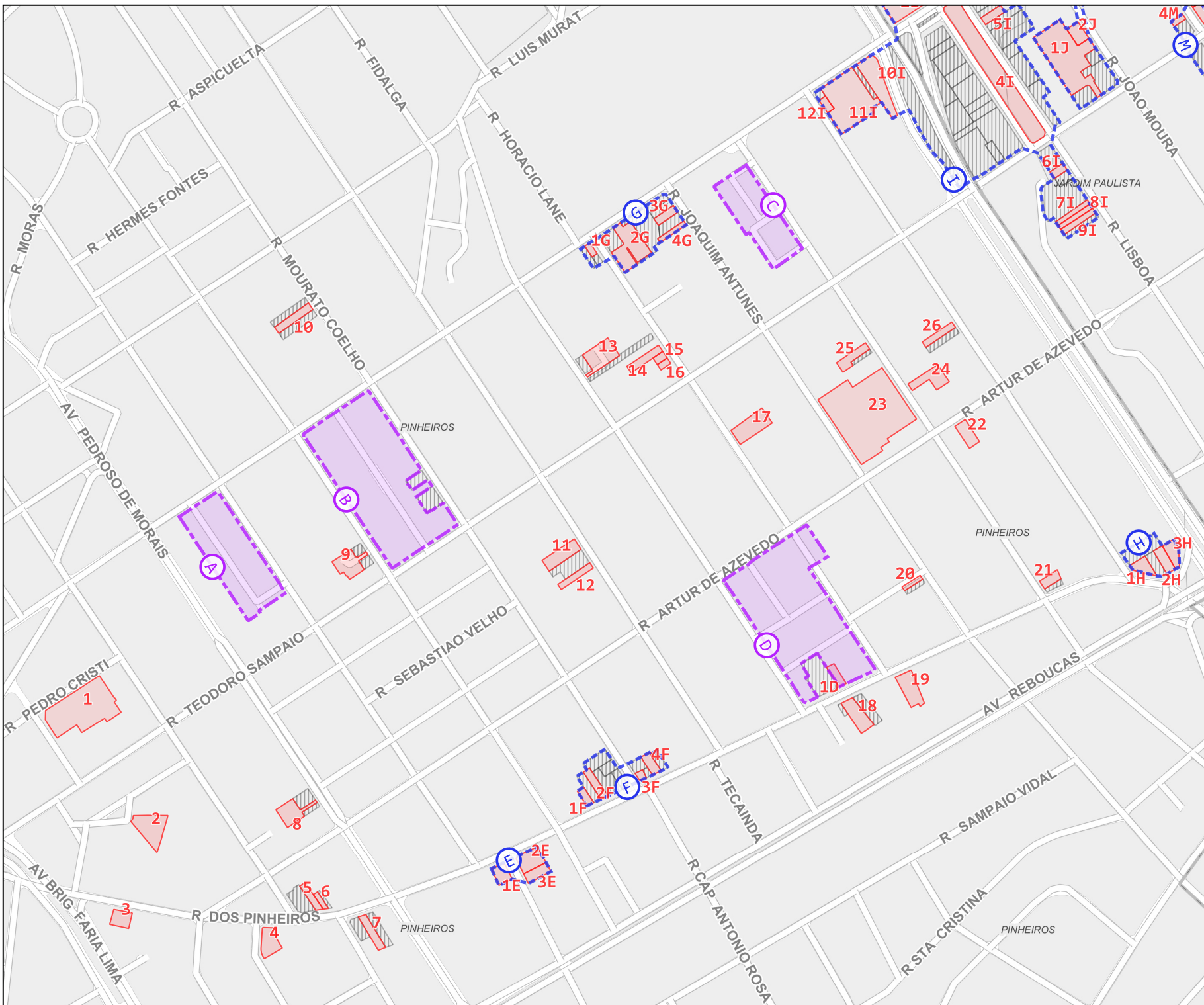
ABERTURA DE PROCESSO DE TOMBAMENTO
BENS REFERENCIAIS E CONSTITUTIVOS
PERÍMETRO DO LOTEAMENTO
VILA CERQUEIRA CÉSAR

DATA MAPA/FOLHA

ABR/2023

2/4

Base: Geosampa, 2023.









PREFEITURA DO MUNICÍPIO DE SÃO PAULO



MAPA PARCIAL

LEGENDA

-  MANCHA URBANA HETEROGÊNEA
-  MANCHA URBANA DE CASARIO
-  BEM INDIVIDUAL
-  ÁREA ENVOLTÓRIA

DPH DEPARTAMENTO DO PATRIMÔNIO HISTÓRICO

SUPERVISÃO DE SALVAGUARDA
NÚCLEO DE IDENTIFICAÇÃO E TOMBAMENTO

RES. 11/CONPRES/23

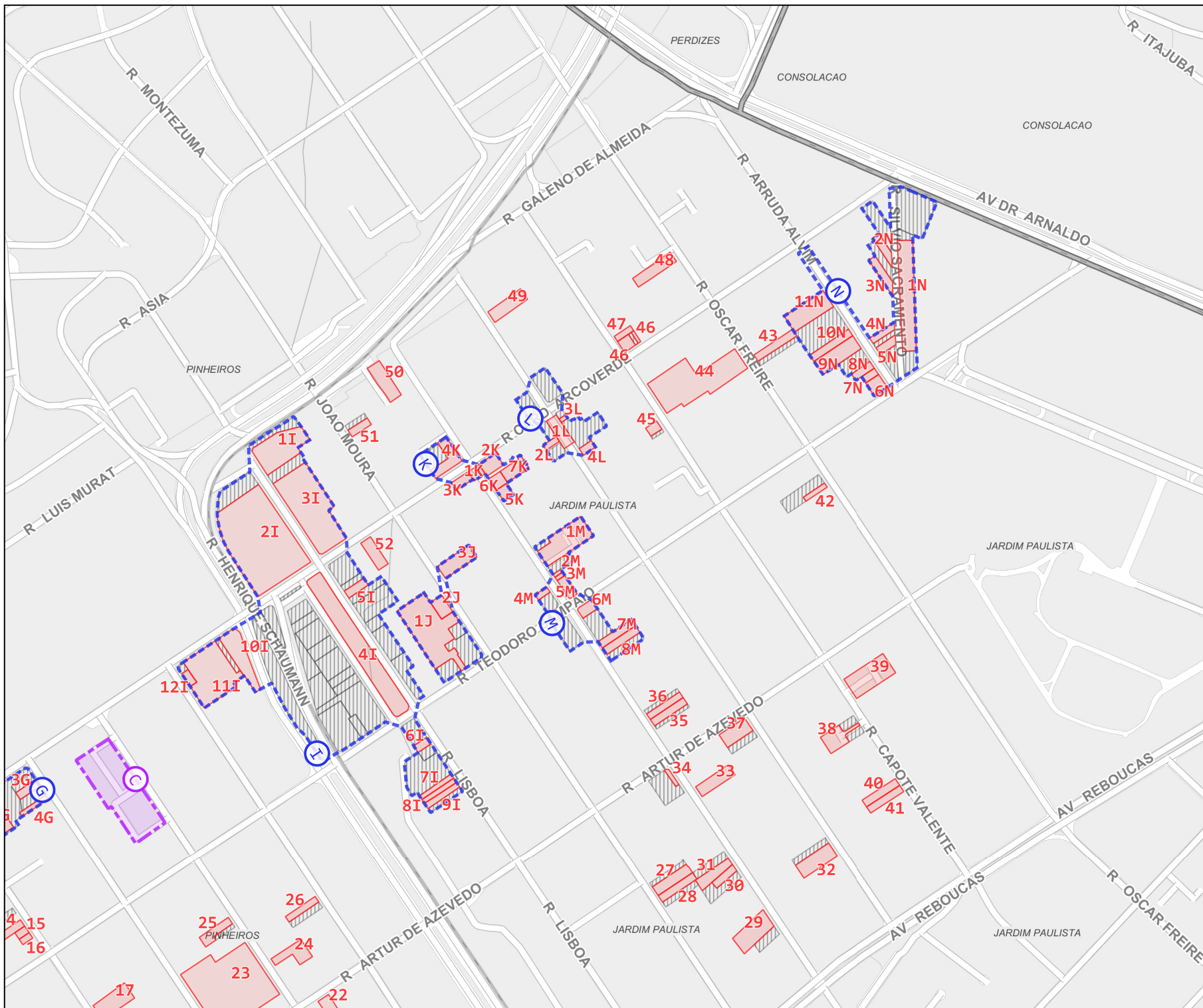
ABERTURA DE PROCESSO DE TOMBAMENTO
BENS REFERENCIAIS E CONSTITUTIVOS
PERÍMETRO DO LOTEAMENTO
VILA CERQUEIRA CÉSAR

DATA MAPA/FOLHA

ABR/2023

3/4

Base: Geosampa, 2023.





PREFEITURA DO MUNICÍPIO DE SÃO PAULO



NORTE



EDIFICAÇÕES PROTEGIDAS NO LOTE 013.065.0429-5

LEGENDA

- MANCHA URBANA HETEROGÊNEA
- MANCHA URBANA DE CASARIO
- BEM INDIVIDUAL
- ÁREA ENVOLTÓRIA
- EDIFICAÇÕES PROTEGIDAS
NO LOTE 013.065.0429-5

DPH DEPARTAMENTO DO PATRIMÔNIO HISTÓRICO

SUPERVISÃO DE SALVAGUARDA
NÚCLEO DE IDENTIFICAÇÃO E TOMBAMENTO

RES. 11/CONPESP/23

ABERTURA DE PROCESSO DE TOMBAMENTO
BENS REFERENCIAIS E CONSTITUTIVOS
PERÍMETRO DO LOTEAMENTO
VILA CERQUEIRA CÉSAR

DATA

MAPA/FOLHA

ABR/ 2023

4/4

Base: Geosampa, 2023.

